



Tegnforklaring


Bebyggelse og anlegg (PBL § 12-5, nr. 1)

 Boligbebyggelse

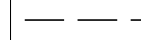
Samferdselsanlegg og teknisk infrastruktur (PBL § 12-5, nr. 2)

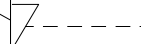
 Annen veggrunn - grøntareal

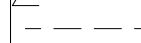
Hensynssoner (PBL § 12-6)

 Ras- og skredfare


Linjesymbol


 Plangrense

 Eiendomsgrense som skal oppheve

 Byggegrense

 Måle og avstandslinje

 Faregrense

 Formålsgrense

Punktsymbol

 Avkjørsel-både inn og utkjøring

SAKSBEHANDLING IFLG. PLAN- OG BYGNINGSLOVEN

SAKSNR	DATO	SIGN

Kunngjøring oppstart

1. gangs behandling i det faste utvalget for plansaker

Offentlig ettersyn fra til

2. gangs behandling i det faste utvalget for plansaker

Kommunestyrets vedtak:

PLANEN UTARBEIDET AV:

SAKSNR	TEGNR.	SAKSBEH